



SECRETARÍA DE AGRICULTURA,
GANADERÍA, PESCA Y ALIMENTOS

INFORME SEMANAL AL 03/05/07

- Evolución de los cultivos al 03/05/07
 - ❖ Precipitaciones
 - ❖ Cosecha Gruesa, Campaña 2006/07 (Algodón, Arroz, Girasol, Maíz, Maní, Poroto, Soja y Sorgo Granífero)
- Evolución de la Superficie Cosechada – Resumen
- Avance de la cosecha de Arroz, 2006/07
- Avance de la cosecha de Girasol, 2006/07
- Avance de la cosecha de Maíz, 2006/07
- Avance de la cosecha de Maní, 2006/07
- Avance de la cosecha de Soja, 2006/07
- Avance de la cosecha de Sorgo, 2006/07
- Area sembrada de granos y algodón, 1996/97-2005/06
- Volúmenes de producción de granos y algodón, 1996/97-2005/06
- Producción de cultivos en la República Argentina, 2005/06
- Humedad del suelo y aspectos del cultivo
- Precipitaciones de Abril – Cuadro Comparativo
- Registros pluviométricos semanales entre el 25/04/07 y el 01/05/07
- Mapa de precipitaciones

SECRETARIA DE AGRICULTURA, GANADERÍA, PESCA Y ALIMENTOS

Dirección de Coordinación de Delegaciones

PRECIPITACIONES (del 25/4 al 1º/5)

Escasas lluvias en **Buenos Aires**, que se concentraron en el sudeste, zona Mar y Sierras y centro provincial, con valores de 1 a 32 mm. En Junín hubo un registro de 1 mm.

De manera similar, en **Córdoba** tampoco hubo lluvias generalizadas, y las pocas que se registraron no superaron los 6 mm.

En **Entre Ríos**, la zona arrocerá informo 2-10 mm, en tanto que en el resto de la provincia, algunos departamentos recibieron 1-7 mm.

La Pampa no reportó precipitaciones.

El norte de **Santa Fe** informo 10-38 mm, 1-4 mm el centro (en algunos departamentos), y en el sur, solamente llovió en Gral. López (5.8-15.5 mm).

En el NEA, en el **Chaco** cayeron 1-18 mm, y 6-50 mm en **Corrientes**. Hacia el NOA, cayeron 3-4 mm en **Salta**, 2-15 mm en **Tucumán**, y 1-5 mm en **Santiago del Estero**.

EVOLUCION DE LOS CULTIVOS AL 3/5/07

COSECHA GRUESA – CAMPAÑA 2006/07

Algodón

El porcentaje cosechado a nivel nacional es del 49 %; el rinde promedio se sitúa alrededor de los 1.200 kg/ha.

La cosecha en Cruz del Eje (**Córdoba**) está bastante lenta; los rendimientos están en aproximadamente 2.000 kg/ha. Se ha realizado la primera venta con calidad C media, con longitud de fibra y micronaire normal.

Continúa la recolección manual de la primera y segunda pasada en **Santa Fe**, con buenos rendimientos en general, iniciándose también en algunos sectores la cosecha mecánica; la calidad en desmotadora es buena en general, principalmente lo recolectado antes de las lluvias.

En los últimos días ha predominado el buen tiempo en **Santiago del Estero**, lo cual ha permitido reiniciar la cosecha, aunque, por el momento, a un ritmo lento. A nivel provincial, la misma estaría registrando un avance del 24%.

Arroz

Se da por finalizada la cosecha en el ámbito de la delegación Paraná, en la provincia de **Entre Ríos**, alcanzándose un rendimiento promedio de 75 qq/ha para el arroz largo fino y 52 qq/ha para el arroz largo ancho. En tanto que en la delegación Rosario del Tala, restan escasos lotes de largo fino, los que se estiman se levantarán durante la próxima semana.

Comenzó la cosecha del largo ancho en el departamento Garay, en la provincia de **Santa Fe**, siendo la productividad unitaria promedio de 35 qq/ha.

Girasol

Buenos Aires

Con los últimos lotes recolectados en ámbitos de la delegación Tres Arroyos, finaliza la trilla en la provincia; el rinde promedio se sitúa en los 14 qq/ha.

San Luis

Progresó la recolección en toda la provincia, la cual sólo se detuvo el día 25/04 por algunas lluvias; el grado de avance llega al 98 % de la superficie cosechable, y quedan algunos cultivos tardíos que se resembraron después de la caída del granizo. Los rindes son muy variables, oscilando desde los 8 qq/ha (zonas donde ocurrieron granizadas) hasta los 30 qq/ha, pero en general se ubican por debajo de lo esperado, siendo de 18 qq/ha el rinde promedio a nivel provincial .

Maíz

Las malas condiciones de piso, más la prioridad que se le da a la cosecha de soja, continúan siendo factores que demoran las tareas de cosecha, la cual avanzó un 8% con respecto a la semana anterior. Con relación a la campaña anterior para la misma época, se mantiene el retraso de 11 puntos porcentuales.

Buenos Aires

En la delegación Lincoln, no se registraron lluvias durante la semana lo que permitió un lento retroceso del agua, pero permaneciendo en las zonas bajas donde continúan encajándose las cosechadoras y tractores convencionales. A pesar de ello,

muchos productores decidieron proseguir con la cosecha, la cual superó el 50% de avance, siendo el rinde promedio de 95 qq/ha.

En la delegación Salliqueló, los rendimientos de los nuevos lotes cosechados siguen estando por debajo de lo estimado. Los mejores valores se encuentran al este de la ruta nacional N° 33 (40 a 45 qq/ha). Al oeste y a medida que nos alejamos de dicha ruta, los rindes resultan inferiores (20 a 25 qq/ha). Si bien, existen algunos lotes con valores de hasta 80 qq/ha, éstos son muy pocos y en todos los casos en el distrito de Guaminí, en el sector centro-norte lindante con Daireaux.

Córdoba

En la delegación Laboulaye, si bien las buenas condiciones climáticas permitieron levantar algunos lotes, los productores continúan priorizando al cultivo de soja, quedando aún muchos cuadros de maíz en pie. Por otro lado, los maíces tardíos o de segunda, recién ahora, con los primeros fríos, comenzarán a secarse. Hubo mucha actividad en la confección de silos.

En la delegación Marcos Juárez, se estima que queda por trillar, aproximadamente, el 50% de la superficie destinada a este cultivo, cuando en la campaña pasada sólo restaba un 5%. Muchos lotes, aún, presentan problemas de anegamiento generando inconvenientes en las tareas de recolección. Los rendimientos siguen siendo muy buenos, alcanzándose un promedio de 110 qq/ha en el área maicera central; hacia el norte baja a 90 qq/ha y al oeste del departamento Unión se ubica en 95 qq/ha. Si bien la superficie afectada por las inundaciones se estima superior al 9%, se cree que las pérdidas no serán de magnitud.

Prosiguió la cosecha a ritmo lento en el ámbito de las delegaciones Villa María y San Francisco, con buenos rindes al igual que la calidad del grano, siendo el valor promedio, hasta la fecha, de 85 y 73 qq/ha, respectivamente.

Entre Ríos

Finalizó la cosecha en jurisdicción de la delegación Paraná, en tanto que en la delegación Rosario del Tala, restan algunos lotes aislados, debido a que los productores prefieren levantar los de soja. El rinde promedio en toda la provincia es de 82 qq/ha.

La Pampa

Durante la semana no se registraron precipitaciones lo que permitió continuar a buen ritmo con las tareas de cosecha en el ámbito de la delegación Gral. Pico. Se estima un avance de cosecha cercano al 40%, cuando para idéntica fecha durante la campaña anterior el avance no superaba el 10%. Con respecto a los rendimientos, el rango de mayor frecuencia continúa ubicándose entre 30 y 60 qq/ha. En cambio en la delegación Santa Rosa, hasta el momento, se adelantó muy poco con la cosecha de este cereal y los rendimientos obtenidos, en general, son muy bajos.

Santa Fe

En la región sur de la provincia, la ausencia de lluvias permitió el avance de la cosecha. Los rindes continúan siendo muy buenos, siendo el valor promedio de 103 qq/ha.

En las delegaciones Casilda y Cañada de Gómez, los lotes remanentes corresponden, prácticamente en su totalidad, a los maíces de segunda, estimándose el inicio de cosecha para dentro de 15 a 20 días.

Santiago del Estero

Con la trilla de los lotes de primera prácticamente concluida en los departamentos Gral. Taboada y Gral. Belgrano, se prosigue con la cosecha de los lotes tardíos, la cual avanza lentamente. Los maíces tempranos mostraron rendimientos, en general, bajos, no superando los 40 qq/ha, en tanto que para los de segunda se esperan valores superiores, entre 70 y 80 qq/ha.

Maní

En la delegación Laboulaye, lentamente comenzó la trilla de los primeros lotes, aunque la llegada de las máquinas a la región aún está demorada; los rindes superan los 4500 kg. en caja, si bien habrá que esperar un mayor avance para estimar un promedio.

En Villa María, el cultivo ha sido arrancado en su totalidad, comenzando la trilla de algunos lotes con rindes aproximadamente de 22 a 23 qq/ha.

Poroto

Inicio de cosecha de poroto negro en **Catamarca**, con un rinde de 1.600 kg/ha.

En **Córdoba**, el cultivo ya se ha arrancado, engavillado y acordonado, faltando aproximadamente 15 días para comenzar la trilla.

Lo implantado en el área de riego del Río Dulce, en **Santiago del Estero** evoluciona favorablemente, encontrándose en este momento en formación y llenado de granos, estimándose el inicio de la cosecha hacia fines de mayo.

Soja

Buenos Aires

Prosigue la recolección a buen ritmo en Lincoln; los cultivos de 1ª, registran un progreso a la fecha del 75 % de la superficie y un rendimiento promedio de 38 qq/ha, en tanto los de 2ª ocupación han sido trillados en un 25 %, con rendimientos que promedian los 29 qq/ha. Se visualiza en los granos de los sembradíos de 1ª presencia de Cercospora; también fueron afectados por daños climáticos (tegumento arrugado o dañado), y se detectan granos partidos, pero dentro de la tolerancia. Las de 2ª no presentan problemas de calidad, y se espera llegar a fin de cosecha con buenos rendimientos.

En el ámbito de Bolívar, la no ocurrencia de precipitaciones ha permitido avanzar en la recolección de cultivos de primera. En relación a los de segunda implantación, se comenzaron a trillar las sembradas sobre rastrojo de cebada y avena, con rendimientos cercanos a los 23 qq/ha; el resto de los lotes de segunda, a consecuencia de las heladas ocurridas, están próximas a ser recolectados.

En el área que comprende la delegación Bragado, se está trillando a un ritmo acelerado, el cual se ve limitado por la falta de piso en muchos lotes, principalmente en los partidos del este de la delegación los cuales han recibido mayores precipitaciones. Las cosechadoras modernas encuentran dificultades debido a su gran peso, por lo que muchos contratistas y productores han recurrido a cosechadoras más antiguas por su menor peso, aunque su capacidad de trilla es menor. Es notorio ver lotes cosechados con profundas huellas, dejados por el paso de máquinas y tolvas, por lo que muchos que venían de un sistema en directa deberán ser disqueados para emparejar la superficie. Los lotes con zonas deprimidas, que en los últimos años de precipitaciones moderadas, se habían podido sembrar, en la actualidad se encuentran con agua en superficie, y por consiguiente se ven sembradíos recolectados con mucho "retaceo"; es de esperar que, si las condiciones climáticas mejoran, dichos bajos podrían ser levantados, aunque es poco probable y por consiguiente se debería considerar como superficie perdida. En lo que respecta a la calidad del producto recolectado, es regular en general observándose granos manchados, podridos, y hasta brotados, se estima podrían haber problemas con la soja con destino a semilla para la próxima campaña, tanto la de uso propio que se reserva el productor como la de los semilleros; se deberán esperar los análisis de laboratorio de los pocos lotes que han sido cosechados con una calidad relativamente aceptable para evaluar el uso y destino de los mismos.

Las malas condiciones de piso están retrasando la cosecha en ámbito de 25 de Mayo, provocando roturas en máquinas de gran porte, las cuales están trabajando a la mitad de su capacidad diaria de recolección, trayendo aparejado que estén faltando máquinas para satisfacer la demanda. En tanto, los sembradíos de segunda están siendo recolectados con algunos problemas de calidad, debido a la cobertura de agua en superficie de muchos lotes; la calidad no es buena, con abundantes granos manchados. Se ha detectado roya en lotes comerciales de los partidos de San Miguel del Monte y General Belgrano, en estado R6.

El área de Tandil, se encuentra con una superficie cosechada de cultivos de 1ª del 18 % (36.000 has.) con un rinde estimado de 24 qq/ha., con picos de máxima que oscilan entre 3.700 y 4.000 kilos/ha, pero con mínimos que rondan los 1.800 kilos/ha; en los partidos más castigados por la falta de lluvias durante los meses de noviembre y enero pasados, los rindes podrían mantenerse en estos valores a lo largo de la cosecha, pero habría una caída en la calidad del grano, dado que los altos tenores de humedad que aún persisten, (lotes encharcados) están facilitando la aparición de hongos, con un alto porcentaje de granos dañados. Se van presentando -a raíz del comienzo masivo de la trilla-, inconvenientes en la logística de camiones y cosechadoras, ya que la demanda supera la oferta. También se observa, como consecuencia de las fuertes lluvias acaecidas, una mala estructura vial, con caminos muy deteriorados. Se ha constatado la presencia de roya en lotes comerciales en los partidos de Azul y de Las Flores, en estado fenológico R6 y R7 respectivamente.

En Tres Arroyos, los sembradíos de primera ocupación se han cosechado en un 26 % a nivel delegación, con rinde promedio de 16 qq/ha. Hace un par de días que la recolección de soja se encuentra paralizada a raíz de la inestabilidad climática que, según los pronósticos, continuaría en los días siguientes.

En la zona de Pigüé, durante la semana el tiempo se presentó despejado y templado, permitiendo el avance de la trilla en un 30 % de la superficie cosechable, presentando un rendimiento promedio de 23 qq/ha.

En el ámbito de Salliqueló, las últimas precipitaciones se registraron el 22/04, y gracias a estas condiciones climáticas favorables se intensificó el ritmo de recolección, registrándose un progreso del 72% de la superficie implantada, con rindes que promedian los 17 qq/ha; se observan mínimos de 800 kg/ha y máximos de 3000 kg/ha. Respecto a la calidad, sólo en algunos lotes se puede considerar como buena, ya que en el resto es regular, motivada por granos chicos, presencia de granos verdes, dañados y manchados. Los lotes de segunda muestran un mejor aspecto, aunque en general no contienen buena cantidad de chauchas, por lo que se infiere que los rindes no superarán los 14 a 15 quintales/ha.

Córdoba

En Laboulaye se vio una gran actividad en los lotes de esta oleaginosa, con el embolsado de la mayoría de lo recolectado ante la falta de espacio en las plantas de silos, sumada a la intransitabilidad de muchos caminos secundarios. Los rindes promedio están cercanos a los 40 qq/ha, y los productores han tenido pocos problemas por manchado/dañado de granos. Se registra un gran avance en la trilla de lotes sembrados a posteriori de los granos finos y con muy buenos resultados; el progreso es del orden del 30 %, debido a las bajas temperaturas que favorecen el secado de los cultivos, y el rinde promedio se sitúa en los 28 qq/ha.

En la zona de Marcos Juárez, durante todo el período de trilla el clima ha entorpecido el avance de la misma; en la campaña pasada al 11/04 se llevaba recolectado el 98% de la soja de 1ª, a la fecha resta por cosechar un 5 a 8 % de la superficie actual de primera. Muchos lotes se trillan con máquinas equipadas con orugas o duales. Los caminos intransitables obligan a usar bolsa para el acopio de grano. El nivel alto de las napas en muchas zonas de la delegación, también colabora para dificultar las labores de recolección. En el área norte se presenta un alto porcentaje de daño con valores que en promedio se encuentran en 8-10 %, con picos que superan el 20% y llegan al 30 %. En el resto del área los valores presentan un daño de 5% y valores mayores que van de 6 a 8%. Se estima que luego de los temporales, los rindes bajaron en un 10%, situándose entre 35 a 37 qq/ha promedio. En tanto, la producción de segunda, que en el último par de semanas ingresa junto con la de primera, es de mejor calidad y ayuda en el promedio a que los valores de daños no sean mayores; se estima un avance del 75 % de la superficie recolectada, los rendimientos son altos, y se aproximan a los de primera. En el área central se estima 33 - 35 qq/ha; al norte los rindes bajan, estando en 28 qq/ha, quedando más del 50% por trillarse.

En San Francisco, como consecuencia de las buenas condiciones climáticas imperantes en la zona a partir del día viernes 27/04, se incrementó el ritmo de cosecha de lotes que en muchos casos estaban sobremaduros. En general, los rindes y la calidad son buenos, con lotes puntuales donde el porcentaje de daño es alto. La humedad del grano continúa siendo alta, lo cual trae problemas en las plantas de recepción, debido a los grandes volúmenes de mercadería que debe ser secada para poder ser depositada en las mismas; se guarda mercadería en silos bolsa en forma provisoria, ante la falta de capacidad de almacenaje en la zona. De continuar las buenas condiciones climáticas, en los próximos días se comenzaría con la recolección de los primeros lotes de segunda, que en muchas zonas se han adelantado en cuanto a la maduración de los granos.

En el área de Villa María, la trilla está muy avanzada, con rindes muy variados dependiendo de la zona, con promedios cercanos a los 31 qq/ha en los cultivos de 1ª y de 26 qq/ha en los de 2ª. Quedan principalmente los lotes sembrados sobre trigo y algunos grupos largos.

Entre Ríos

En la zona de Rosario del Tala, los productores han intensificado la recolección, aprovechando los días despejados y soleados, levantando lotes de 1° en alrededor de un 60 %, y de 2° en un 17 %. Los rindes promedio para lotes de primera rondarían los 28 qq/ha, y para los de segunda, alrededor de los 24 qq/ha. La cosecha se reanudó con alta humedad del grano, entre el 20 % a 22 %, reduciéndose a medida que progresaba a 15 %. Mejora la calidad del grano a medida que avanza la recolección de los grupos V y VI.

La Pampa

En la zona de General Pico, la ausencia de lluvias permite continuar con los trabajos de cosecha de soja de primera y de segunda con mayor ritmo. Se estima un avance aproximado del 80 % y 40 % para soja de primera y segunda, respectivamente. En idéntica fecha de la campaña anterior, el avance de cosecha fue del 95 % y 65 %, respectivamente. Con respecto a los rendimientos, el rango de mayor frecuencia continúa ubicándose entre 1400 y 1900 kilogramos por hectárea para soja de primera, y entre 1000 y 1600 kilogramos por hectárea para soja de segunda. La calidad comercial de la mercadería ha mejorado con la disminución de granos manchados, granos verdes y materias extrañas.

En tanto en Santa Rosa, la elevada humedad ambiente no permitió mayores avances en cuanto a cosecha; sí mejoró la situación en general. Se visualizan lotes que sufrieron mucho el estrés hídrico y calórico en momentos clave, y mermaron la producción de los mismos, variando los rendimientos entre los 500 a 2300 kg/ha.

Santa Fe

En Avellaneda, prosigue lentamente la recolección de los primeros lotes de primera, en todos los departamentos, con rendimientos muy dispares, que oscilan entre 12 y 32 qq/ha, según las diferentes zonas, variedades, épocas de siembra, condiciones climáticas, siendo buena la calidad en general hasta el momento.

En el ámbito de Casilda, se completó una muy buena campaña de soja de primera en casi toda el área sembrada, con el consabido inconveniente de calidad de la producción en lotes que se cosecharon con posterioridad a las grandes lluvias de abril. Fue afectada severamente la producción de soja para semilla de la siembra próxima, con muchas partidas que remiten bajísimos valores de poder germinativo, cercanos a 30 por ciento. La repetición de este análisis con la inclusión de funguicidas eleva notablemente el valor, por lo que se deduce que un complejo de hongos es el que está afectando la germinación y el vigor de las semillas. Se estima que las pérdidas de rendimiento a causa del temporal están dentro de un margen de entre 10 y 15 por ciento, derivadas de la disminución de peso de los granos, el efecto de enfermedades fúngicas, el brotado de granos y las pérdidas por cosecha (desgrane por plataforma y pérdidas por cola de la máquina). En tanto, es muy poca la superficie que queda por trillar de los cultivos de segunda, correspondiendo a campos con presencia de agua o sin piso firme para el tránsito de maquinarias. Los últimos datos de cosecha refieren rindes algo inferiores a los del promedio de 30 quintales, aunque la calidad no ha desmejorado como se observó en soja de primera.

En la zona comprendida por la delegación Rafaela, las buenas condiciones climáticas registradas a partir del jueves 26, permitieron continuar con las tareas de cosecha de soja de primera y de segunda. Los lotes cosechados inmediatamente después de las intensas lluvias ocurridas a fines de marzo, presentaron problemas de calidad comercial, con granos dañados, manchados, etc.; sin embargo, la misma comenzó a mejorar

posteriormente, a medida que avanzó la cosecha de los grupos intermedios (5 y 6) y primeros lotes del grupo 7.

Se estima que la cosecha evolucionará gradualmente en los próximos días, en función de los grupos de maduración utilizados, ya que en esta campaña predominaron los ciclos intermedios y largos.

En Venado Tuerto, continúa la recolección, ya que el tiempo está normalizándose en cuanto a las lluvias. El grano proveniente de los últimos lotes de primera trillados, presenta un gran deterioro y una dehiscencia importante antes de la cosecha. En los lotes de segunda, se vienen obteniendo buenos a muy buenos rendimientos, con igual condiciones en cuanto a la calidad.

En **Catamarca** progresan las labores de recolección. El avance se ubica en 25 puntos porcentuales, y un rendimiento promedio de 28 qq/ha.

En la provincia de **Tucumán**, el buen tiempo durante el día permite el progreso de la trilla, después que seca el rocío y hasta horas del comienzo de la noche, cuando comienzan las condiciones elevada humedad ambiente. Se puede estimar que el avance de recolección a nivel provincial es de un 27%, pero hay zonas en la cual la trilla de la oleaginosa todavía no comenzó. Los rendimientos que se están obteniendo superan sin inconvenientes los 32 quintales por hectárea de promedio, obteniéndose lotes con rendimientos muy superiores a estos.

En las provincias de **Salta** y **Jujuy**, los sembradíos se encuentran en buen estado en general y, si acompañan las condiciones climáticas, se podrá avanzar en la cosecha. Los rendimientos son buenos, con promedios cercanos a los 28 qq/ha.

En **Santiago del Estero**, el cultivo evoluciona favorablemente en todas las zonas. En los departamentos Belgrano y General Taboada en el sudeste, Alberdi en el noreste y Jiménez en el noroeste, se esperan rendimientos superiores respecto a los obtenidos en la campaña anterior, en tanto que en los departamentos Moreno y Juan Felipe Ibarra, se espera que los mismos se mantengan en los niveles de la última campaña. Se ha constatado la presencia de roya asiática en los departamentos Alberdi y Moreno, los cuales se suman a los ya informados anteriormente en el oeste provincial (Pellegrini, Jiménez y Río Hondo). En ningún caso se esperan pérdidas significativas de rendimientos, debido al avanzado estado fenológico de los cultivos, de R6 a R8.

Avanza la trilla en la provincia de **San Luis**, con rendimientos que varían desde los 15 hasta los 47 qq/ha. A la fecha el avance es de 23 puntos porcentuales y el rinde promedio de 20 qq/ha.

Sorgo Granífero

Buenos Aires

En general, el cultivo presenta un muy buen estado, estimándose que, de permitirlo las condiciones climáticas, pronto se generalizará su cosecha.

Córdoba

En la delegación Marcos Juárez, se recolectaron pocos lotes, obteniéndose rindes aceptables, de 70 a 80 qq/ha. En las zonas inundadas se observan plantas con problemas de brotado de grano.

Durante la semana se intensificó la cosecha en el ámbito de la delegación San Francisco, obteniéndose buenos rindes (promedio de 75 qq/ha) y calidad del grano. También avanzó en la delegación Villa María, con rindes de entre 55 y 80 qq/ha, pero con muchos problemas de brotado.

Entre Ríos

En la delegación Rosario del Tala, se alcanzaron a recolectar algunos lotes, a pesar de que los productores siguen dándole prioridad a la cosecha de arroz y soja. El rinde promedio sigue siendo bajo, ubicándose en alrededor de los 53 qq/ha.

Santa Fe

Finalizó la cosecha en el ámbito de la delegación Cañada de Gómez. Los rendimientos se ubicaron, en promedio, alrededor de los 65 qq/ha, habiendo disminuido luego del temporal de fines de marzo, el cual también afectó los rindes de los campos situados en jurisdicción de la delegación Casilda, estimándose una disminución del 30% en el rinde promedio por la pérdida de peso de los granos a causa del brotado en la panoja y la caída de los mismos. De continuar el buen tiempo, en pocos días finalizará la cosecha quedando sólo los lotes de segunda siembra que representan una escasa superficie.

En jurisdicción de la delegación Rafaela, fue escaso el avance de cosecha debido a la prioridad que se le está dando a la soja. Se estima que lo que resta recolectar se destinaría, en muchos casos, a reserva forrajera.

ESTIMACIONES AGRICOLAS 3/05/07

Si desea alguna aclaración respecto a la información presentada en este informe, puede comunicarse con el (011) 4349-2758/93 o vía e-mail a: prosiip@mecon.gov.ar.

Evolución de la Superficie Cosechada

Semana al 03/05/07

MAIZ

Provincia	Campaña				Area cosechada al:	
	05/06	06/07	05/06	06/07	26/04/07	03/05/07
	en %		en ha		en %	
Buenos Aires	49	47	294.026	326.600	38	47
Córdoba	61	35	520.472	342.940	26	35
Entre Ríos	100	97	180.500	164.080	95	97
La Pampa	5	29	6.512	59.270	18	29
Santa Fe	77	67	232.031	222.820	64	67
Resto del País	26	29	97.723	137.220	24	29
Total	55	44	1.331.264	1.252.930	36	44

SOJA

Provincia	Campaña				Area cosechada al:	
	05/06	06/07	05/06	06/07	26/04/07	03/05/07
	en %		en ha		en %	
Buenos Aires	70	55	2.580.195	2.217.010	44	55
Córdoba	88	71	3.769.965	3.136.510	51	71
Entre Ríos	76	53	979.258	760.830	32	53
La Pampa	76	64	140.448	152.460	55	64
Santa Fe	87	82	3.072.004	2.849.500	69	82
Resto del País	19	16	409.488	386.300	14	16
Total	75	59	10.951.358	9.502.610	46	59

GIRASOL

Provincia	Campaña				Area cosechada al:	
	05/06	06/07	05/06	06/07	26/04/07	03/05/07
	en %		en ha		en %	
Buenos Aires	99	100	1.100.800	1.172.250	99	100
Córdoba	100	100	105.214	101.900	100	100
Entre Ríos	100	100	60.450	53.950	100	100
La Pampa	99	100	307.882	410.400	100	100
Santa Fe	100	100	164.500	191.500	100	100
Resto del País	99	99	440.352	480.270	99	99
Total	99	99	2.179.198	2.410.270	99	99

AVANCE DE LA COSECHA DE ARROZ
CAMPAÑA: 2006/07(*)

DELEGACION		AREA SEMBRADA						AREA		AREA COSECHADA
		29/3	5/4	12/4	19/4	26/4	3/5	PERDIDA		
CORRIENTES	LA	1.460	-	-	45	60	80	90	-	1.310
	LF	71.540	55	55	70	85	90	97	-	69.390
	M	0	-	-	-	-	-	-	-	0
Total CORRIENTES		73.000	54	54	70	85	90	97	0	70.700
CHACO	LA	0	-	-	-	-	-	-	-	0
	LF	6.000	-	-	-	30	60	80	-	4.800
	M	0	-	-	-	-	-	-	-	0
Total CHACO		6.000	0	0	0	30	60	80	0	4.800
Paraná	LA	4.100	70	70	100	100	100	100	-	4.100
	LF	27.300	67	67	82	96	98	100	200	27.100
	M	0	-	-	-	-	-	-	-	0
	Total	31.400	67	67	84	97	98	100	200	31.200
R. del Tala	LA	4.500	40	40	57	100	100	100	150	4.350
	LF	31.500	45	45	60	85	92	97	500	30.070
	M	0	-	-	-	-	-	-	-	0
	Total	36.000	44	44	60	87	93	97	650	34.420
Total ENTRE RIOS		67.400	55	55	71	91	95	99	850	65.620
FORMOSA	LA	0	-	-	-	-	-	-	-	0
	LF	4.700	-	-	-	25	60	80	-	3.760
	M	0	-	-	-	-	-	-	-	0
Total FORMOSA		4.700	0	0	0	25	60	80	0	3.760
Avellaneda	LA	2.000	5	8	8	8	10	10	-	200
	LF	16.000	50	60	60	80	90	90	500	13.950
	M	0	-	-	-	-	-	-	-	0
	Total	18.000	45	54	54	72	81	81	500	14.150
Rafaela	LA	100	-	-	-	-	-	50	-	50
	LF	2.500	53	53	60	80	100	100	-	2.500
	M	0	-	-	-	-	-	-	-	0
	Total	2.600	51	51	58	77	96	98	0	2.550
Total SANTA FE		20.600	46	54	55	72	83	83	500	16.700
TOTAL PAIS	LA	12.160	39	40	62	79	82	83	150	10.010
	LF	159.540	51	52	64	82	90	96	1.200	151.570
	M	0	0	0	0	0	0	0	0	0
	Total	171.700	50	51	64	82	89	95	1.350	161.580
	05/06	170.320	50	69	81	93	96	98	-	-

Referencias del Tipo: LA, largo ancho; LF, largo fino; M, mediano.

Las AREAS están expresadas en hectáreas.

(*) Cifras Provisorias.

ESTIMACIONES AGRICOLAS

S.A.G.P.y A.

AVANCE DE LA COSECHA DE GIRASOL
CAMPAÑA: 2006/07(*)

DELEGACION	AREA							AREA PERDIDA	AREA COSECHADA
	SEMBRADA	29/3	5/4	12/4	19/4	26/4	3/5		
Bahía Blanca	23.900	85	91	94	100	100	100	1.500	22.400
Bolívar	24.900	92	94	100	100	100	100	200	24.700
Bragado	8.200	50	50	100	100	100	100	-	8.200
Junín	2.600	100	100	100	100	100	100	-	2.600
Lincoln	14.500	100	100	100	100	100	100	-	14.500
Pehuajó	56.418	100	100	100	100	100	100	-	56.420
Pergamino	13.550	84	84	93	100	100	100	-	13.550
Pigüé	100.000	87	100	100	100	100	100	-	100.000
Salliqueló	188.500	98	98	99	99	100	100	-	188.500
Tandil	193.870	86	93	100	100	100	100	7.040	186.830
T.Arroyos	545.000	68	84	93	96	98	100	-	545.000
25 de Mayo	9.550	100	100	100	100	100	100	-	9.550
BUENOS AIRES	1.180.988	80	90	96	98	99	100	8.740	1.172.250
Laboulaye	60.000	87	97	100	100	100	100	100	59.900
M. Juárez	4.750	90	90	100	100	100	100	300	4.450
Río Cuarto	33.700	100	100	100	100	100	100	-	33.700
S. Francisco	2.700	100	100	100	100	100	100	-	2.700
Villa María	1.150	35	35	35	49	100	100	-	1.150
CORDOBA	102.300	91	97	99	99	100	100	400	101.900
Paraná	23.100	100	100	100	100	100	100	500	22.600
R. del Tala	32.500	100	100	100	100	100	100	1.150	31.350
ENTRE RIOS	55.600	100	100	100	100	100	100	1.650	53.950
General Pico	212.900	98	98	100	100	100	100	3.600	209.300
Santa Rosa	206.100	93	93	96	96	100	100	5.000	201.100
LA PAMPA	419.000	96	96	98	98	100	100	8.600	410.400
Avellaneda	133.000	100	100	100	100	100	100	1.300	131.700
C. de Gómez	4.800	100	100	100	100	100	100	-	4.800
Casilda	0	-	-	-	-	-	-	-	-
Rafaela	54.000	100	100	100	100	100	100	-	54.000
V. Tuerto	1.000	100	100	100	100	100	100	-	1.000
SANTA FE	192.800	100	100	100	100	100	100	1.300	191.500
CATAMARCA	0	-	-	-	-	-	-	-	-
CORRIENTES	600	54	55	76	80	92	98	-	590
CHACO	352.000	100	100	100	100	100	100	-	352.000
FORMOSA	0	-	-	-	-	-	-	-	-
JUJUY	0	-	-	-	-	-	-	-	-
MISIONES	0	-	-	-	-	-	-	-	-
SALTA	0	-	-	-	-	-	-	-	-
SAN LUIS	88.000	70	72	83	95	95	98	4.300	82.030
S. ESTERO	49.950	100	100	100	100	100	100	4.300	45.650
TUCUMAN	0	-	-	-	-	-	-	-	-
TOTAL PAIS	2.441.238	88	93	97	98	99	99	29.290	2.410.270
2005/06	1.966.599	76	91	95	97	99	99	-	-

(*) Cifras Provisorias

Las AREAS están expresadas en hectáreas.

ESTIMACIONES AGRICOLAS

S.A.G.P. y A.

AVANCE DE LA COSECHA DE MAIZ
CAMPAÑA: 2006/07(*)

DELEGACION	AREA	29/3	5/4	12/4	19/4	26/4	3/5	AREA	AREA
	SEMBRADA							NO COSECHABLE	COSECHADA
Bahía Blanca	7.200	-	-	-	-	-	-	5.900	0
Bolívar	44.000	4	6	6	6	8	14	3.000	5.740
Bragado	72.000	21	21	31	31	33	44	7.800	28.250
Junín	109.200	55	55	55	55	69	80	4.100	84.080
Lincoln	96.100	14	14	14	26	35	51	14.000	41.870
Pehuajó	156.200	-	-	3	17	28	35	25.670	45.690
Pergamino	85.650	76	76	85	92	92	96	3.000	79.340
Pigüé	15.300	-	-	-	-	-	-	7.000	0
Salliqueló	90.000	-	-	-	-	7	13	51.000	5.070
Tandil	95.700	-	-	-	1	3	6	62.650	1.980
T.Arroyos	53.000	-	-	-	-	-	-	25.000	0
25 de Mayo	79.400	13	13	24	28	28	45	2.550	34.580
BUENOS AIRES	903.750	23	23	27	32	38	47	211.670	326.600
Laboulaye	155.000	12	26	46	58	73	78	71.100	65.440
M. Juárez	243.500	6	6	30	32	45	49	13.500	112.700
Río Cuarto	295.050	5	5	10	10	10	19	5.000	55.110
S. Francisco	225.500	9	9	9	13	16	31	37.900	58.160
Villa María	210.900	-	3	3	7	13	29	33.200	51.530
CORDOBA	1.129.950	6	7	16	19	25	35	160.700	342.940
Paraná	76.000	95	95	97	98	98	100	4.600	71.400
R. del Tala	110.500	65	65	80	90	93	95	12.940	92.680
ENTRE RÍOS	186.500	78	78	87	93	95	97	17.540	164.080
General Pico	217.200	-	-	3	14	28	43	99.250	50.720
Santa Rosa	214.000	2	2	4	4	4	10	128.500	8.550
LA PAMPA	431.200	1	1	3	10	18	29	227.750	59.270
Avellaneda	67.000	13	13	13	14	15	15	10.300	8.510
C. de Gómez	56.000	66	66	74	83	91	98	7.500	47.530
Casilda	45.160	18	18	60	74	85	91	7.000	34.730
Rafaela	115.000	62	62	63	65	65	65	18.000	63.050
V. Tuerto	94.000	40	40	50	60	70	75	2.000	69.000
SANTA FE	377.160	43	43	52	59	64	67	44.800	222.820
CATAMARCA	9.000	-	-	-	-	-	-	-	0
CORRIENTES	14.650	23	23	30	50	55	65	-	9.520
CHACO	186.000	32	32	32	32	33	40	600	74.160
FORMOSA	25.000	8	10	25	30	35	40	-	10.000
JUJUY	5.200	-	-	-	-	-	-	-	0
MISIONES	32.200	6	36	37	37	54	55	1.550	16.860
SALTA	48.000	-	-	-	-	-	-	-	0
SAN LUIS	65.500	3	5	10	15	17	26	28.000	9.750
S. ESTERO	87.100	12	15	17	18	18	21	6.500	16.930
TUCUMAN	36.970	-	-	-	-	-	-	-	0
TOTAL PAIS	3.538.180	20	21	27	31	36	44	699.110	1.252.930
2005/06	3.190.440	20	24	28	35	47	55	-	-

(*) Cifras Provisorias

Las AREAS están expresadas en hectáreas.

ESTIMACIONES AGRICOLAS

S.A.G.P. y A.

AVANCE DE LA COSECHA DE MANI
CAMPAÑA: 2006/07(*)

DELEGACION	TIPO	AREA			AREA		AREA
		SEBRADA	19/4	26/4	3/5	PERDIDA	COSECHADA
CORRIENTES	Colorado	0	-	-	-	-	0
	Rosado	0	-	-	-	-	0
	Total	0	-	-	-	-	0
FORMOSA	Colorado	0	-	-	-	-	0
	Rosado	1.400	-	-	-	-	0
	Total	1.400	0	0	0	-	-
JUJUY	Colorado	0	-	-	-	-	0
	Rosado	600	-	3	7	-	40
	Total	600	0	3	7	-	40
SALTA	Colorado	0	-	-	-	-	0
	Rosado	6.000	-	4	6	-	360
	Total	6.000	0	4	6	-	360
SANTA FE	Colorado	0	-	-	-	-	0
	Rosado	700	20	25	30	500	60
	Total	700	20	25	30	-	60
SAN LUIS	Colorado	0	0	0	-	-	0
	Rosado	3.800	42	42	42	-	1.600
	Total	3.800	42	42	42	-	1.600
LA PAMPA	Colorado	0	-	-	-	-	-
	Rosado	2.000	-	-	-	-	-
	Total	2.000	0	0	0	-	-
Laboulaye	Colorado	0	0	-	-	-	0
	Rosado	61.000	0	-	-	100	0
	Total	61.000	0	0	0	-	0
Marcos Juarez	Colorado	0	0	-	-	-	0
	Rosado	600	0	-	100	-	600
	Total	600	0	0	100	-	600
Río Cuarto	Colorado	3.800	-	50	100	-	3.800
	Rosado	83.910	-	3	16	-	13.430
	Total	87.710	0	5	20	-	17.230
Villa María	Colorado	1.350	1	1	27	-	360
	Rosado	47.500	-	1	19	-	9.030
	Total	48.850	0	1	19	-	9.390
CORDOBA	Colorado	5.150	0	37	81	-	4.160
	Rosado	193.010	0	1	12	-	23.060
	Total	198.160	0	6	139	-	27.220
TOTAL PAIS	Colorado	5.150	0	37	81	-	4.160
	Rosado	207.510	1	2	12	-	25.120
	Total	212.660	1	3	14	-	29.280
	2005/06	165.237	6	24	47	-	-

(*) Cifras provisionarias

La AREAS están expresadas en hectáreas.

ESTIMACIONES AGRICOLAS

S.A.G.P.y A.

AVANCE DE LA COSECHA DE SOJA
CAMPAÑA: 2006/07 (*)

DELEGACION	AREA							AREA NO COSECHABLE	AREA COSECHADA	
	SEMRADA (**)	29/3	5/4	12/4	19/4	26/4	3/5			
Bahía Blanca		1.550	-	-	-	-	-	350	0	
Bolívar	1º	233.500	2	5	17	35	42	55	500	128.150
	2º	42.900	-	-	-	-	-	8	-	3.430
Bragado	1º	192.050	14	14	24	34	37	55	-	105.630
	2º	110.700	-	-	-	-	-	3	4.200	3.200
Junín	1º	347.800	28	28	50	56	79	90	-	313.020
	2º	136.300	-	-	2	5	31	48	-	65.420
Lincoln	1º	380.000	11	11	30	47	64	75	-	285.000
	2º	99.540	-	-	-	3	15	25	-	24.890
Pehuajó	1º	450.768	8	8	37	46	63	72	-	324.550
	2º	67.300	-	-	-	-	-	5	5.500	3.090
Pergamino	1º	622.900	34	34	68	88	90	95	-	591.760
	2º	111.420	-	-	7	29	38	64	-	71.310
Pigüé	1º	86.500	-	3	6	11	11	30	-	25.950
	2º	16.000	-	-	-	-	-	-	1.000	0
Salliqueló	1º	161.000	-	-	5	25	40	72	-	115.920
	2º	12.000	-	-	-	-	-	-	4.500	0
Tandil	1º	200.800	-	-	-	1	7	18	-	36.140
	2º	161.500	-	-	-	-	-	-	-	0
Tres Arroyos	1º	244.200	-	-	-	1	1	26	-	63.490
	2º	100.000	-	-	-	-	-	-	-	0
25 de Mayo	1º	152.800	5	5	16	18	18	31	-	47.370
	2º	96.600	-	-	-	-	-	9	-	8.690
BUENOS AIRES	06/07	4.028.128	11	11	25	35	44	55	16.050	2.217.010
Laboulaye	1º	260.000	33	37	50	70	72	80	5.500	203.600
	2º	56.000	-	-	-	-	12	30	1.000	16.500
M. Juárez	1º	896.600	29	43	78	84	88	92	8.200	817.330
	2º	261.900	-	-	32	36	50	67	2.280	173.950
Río Cuarto	1º	749.400	13	14	30	80	85	87	2.000	650.240
	2º	185.316	-	-	-	-	-	30	-	55.590
S. Francisco	1º	970.000	2	9	10	16	21	71	300	688.490
	2º	150.000	-	-	-	-	-	-	-	0
V. María	1º	701.100	3	11	11	33	47	67	-	469.740
	2º	234.900	-	-	-	1	1	26	-	61.070
CORDOBA	06/07	4.465.216	11	17	29	45	51	71	19.280	3.136.510
Paraná	1º	409.500	22	22	29	29	54	71	4.500	287.550
	2º	133.100	-	-	-	-	-	4	2.100	5.240
R. del Tala	1º	737.000	8	8	12	23	32	60	1.000	441.600
	2º	156.000	-	-	-	-	1	17	500	26.440
ENTRE RIOS	06/07	1.435.900	10	10	14	20	32	53	8.100	760.830
General Pico	1º	159.600	5	5	12	36	72	82	-	130.870
	2º	34.500	-	-	-	-	32	43	-	14.840
Santa Rosa	1º	25.000	1	1	5	12	15	27	-	6.750
	2º	17.800	-	-	-	-	-	-	-	0
LA PAMPA	06/07	236.900	3	3	9	26	55	64	0	152.460
Avellaneda	1º	110.000	-	-	-	3	7	14	500	15.330
	2º	79.000	-	-	-	-	-	-	-	0
C. de Gómez	1º	903.550	30	30	57	74	88	96	-	867.410
	2º	160.700	-	-	14	52	65	73	-	117.310
Casilda	1º	728.600	31	31	57	82	100	100	1.200	727.400
	2º	110.450	-	-	4	45	91	97	-	107.140
Rafaela	1º	560.000	1	1	8	30	45	59	-	330.400
	2º	170.000	-	-	-	-	8	25	-	42.500
V. Tuerto	1º	446.500	8	8	20	60	80	100	-	446.500
	2º	205.800	-	-	0	12	25	95	-	195.510
SANTA FE	06/07	3.474.600	15	15	31	54	69	82	1.700	2.849.500
CATAMARCA		46.000	-	-	-	-	15	25	-	11.500
CORRIENTES		23.000	-	-	-	-	-	-	4.000	0
CHACO	1º	15.500	100	100	100	100	100	100	0	15.500
	2º	685.000	25	25	25	28	31	31	603	212.160
FORMOSA		10.000	-	-	-	-	-	-	-	0
JUJUY		6.000	-	-	-	-	-	4	-	240
MISIONES		760	-	-	-	-	-	41	-	310
SALTA		477.000	-	-	0	2	5	8	-	38.160
SAN LUIS		83.000	-	-	1	7	7	23	3.100	18.380
S. ESTERO	1º	23.300	9	10	15	32	60	66	2.000	14.060
	2º	785.080	-	-	-	-	2	2	-	-
TUCUMAN		281.450	2	3	5	8	20	27	-	75.990
TOTAL PAIS	06/07	16.076.834	11	13	24	37	46	59	54.833	9.502.610
	05/06	15.329.107	18	32	39	52	65	75	-	-

(*) Cifras provisionarias. (**) Incluye soja forrajera.

Las AREAS están expresadas en hectáreas.

ESTIMACIONES AGRICOLAS

S.A.G.P. y A.

AVANCE DE LA COSECHA DE SORGO GRANIFERO
CAMPAÑA 2006/07 (*)

DELEGACION	AREA SEMBRADA	AREA						AREA NO COSECHABLE	AREA COSECHADA	
		29/3	5/4	12/4	19/4	26/4	3/5			
Bahía Blanca	2.310	-	-	-	-	-	-	2.210	0	
Bolívar	1.600	-	-	-	-	-	-	400	0	
Bragado	1.100	-	-	100	100	100	100	150	950	
Junín	1.000	-	-	-	-	-	-	-	0	
Lincoln	4.000	-	-	-	-	-	-	-	0	
Pehuajó	0	-	-	-	-	-	-	-	0	
Pergamino	6.180	-	-	-	35	55	77	-	4.760	
Pigüé	18.000	-	-	-	-	-	-	8.000	0	
Salliqueló	5.500	-	-	-	-	-	-	-	0	
Tandil	0	-	-	-	-	-	-	-	0	
T.Arroyos	0	-	-	-	-	-	-	-	0	
25 de Mayo	3.000	-	-	-	-	-	-	-	0	
BUENOS AIRES	06/07	42.690	0	0	3	10	14	18	10.760	5.710
Laboulaye	4.200	-	-	5	50	100	100	400	3.800	
M. Juárez	5.700	-	3	10	10	23	30	1.100	1.380	
Río Cuarto	28.600	-	-	57	100	100	100	-	28.600	
S. Francisco	51.000	8	8	8	12	16	52	19.500	16.380	
Villa María	41.600	-	-	-	14	40	60	-	24.960	
CORDOBA	06/07	131.100	2	2	18	37	50	68	21.000	75.120
Paraná	43.000	51	51	70	96	96	98	2.000	40.180	
R. del Tala	48.000	35	35	50	55	58	60	6.000	25.200	
ENTRE RIOS	06/07	91.000	43	43	60	75	77	79	8.000	65.380
General Pico	7.850	-	-	-	-	-	-	-	0	
Santa Rosa	18.740	-	-	-	-	-	-	-	0	
LA PAMPA	06/07	26.590	0	0	0	0	0	0	0	0
Avellaneda	54.000	29	34	34	34	38	38	4.300	18.890	
C. de Gómez	28.500	60	60	71	91	91	100	1.400	27.100	
Casilda	5.550	-	-	2	13	62	83	300	4.360	
Rafaela	82.500	71	71	84	88	91	95	18.000	61.280	
V. Tuerto	800	5	5	25	50	70	90	-	720	
SANTA FE	06/07	171.350	52	54	62	67	72	76	24.000	112.350
CATAMARCA	0	-	-	-	-	-	-	-	0	
CORRIENTES	2.810	4	4	20	30	45	60	200	1.570	
CHACO	136.500	27	27	27	27	31	38	-	51.870	
FORMOSA	5.320	5	5	10	25	30	40	-	2.130	
JUJUY	0	-	-	-	-	-	-	-	0	
MISIONES	0	-	-	-	-	-	-	-	0	
SALTA	0	-	-	-	-	-	-	-	0	
SAN LUIS	32.300	-	-	-	5	5	12	8.000	2.920	
S. ESTERO	78.000	10	12	15	30	30	41	8.500	28.500	
TUCUMAN	1.100	-	-	-	-	-	-	-	0	
TOTAL PAIS	06/07	718.760	25	26	33	42	46	54	80.460	345.550
	05/06	577.010	10	16	19	27	39	46	-	-

(*) Cifras Provisorias

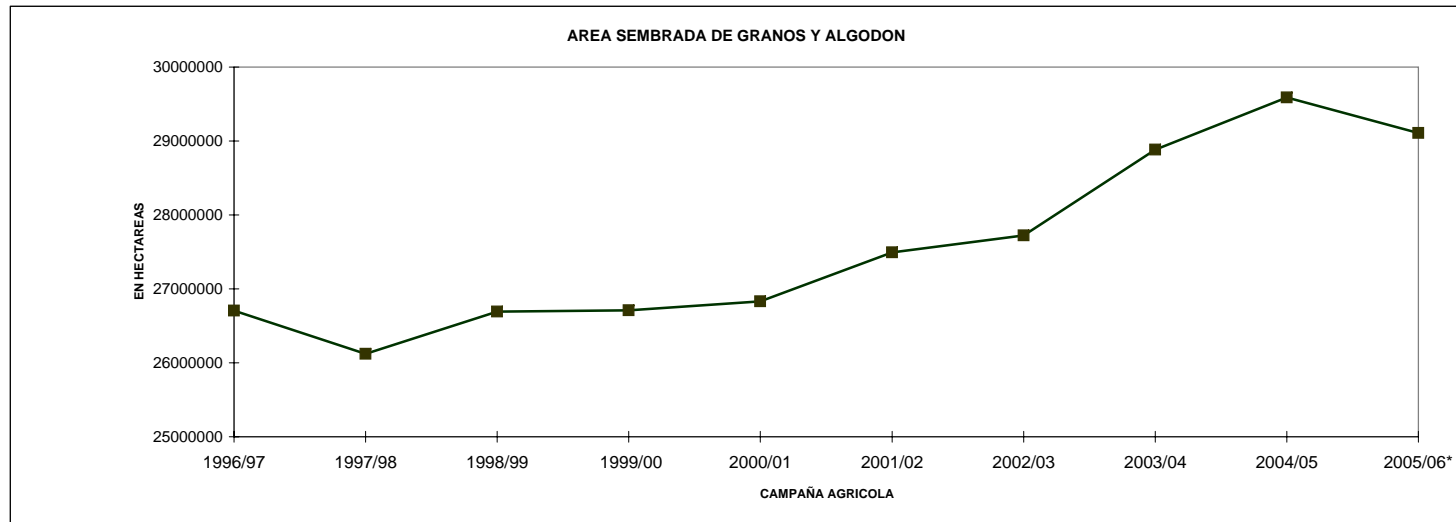
Las AREAS están expresadas en hectáreas.

ESTIMACIONES AGRICOLAS

S.A.G.P.y A.

AREA SEMBRADA DE GRANOS Y ALGODÓN
(en hectáreas)
Campañas Agrícolas 1996/97 a 2005/06 (*)

CULTIVOS	1996/97	1997/98	1998/99	1999/00	2000/01	2001/02	2002/03	2003/04	2004/05	2005/06*
ALPISTE	25000	25000	27000	24000	20000	16000	19000	16000	16000	13000
ARROZ	227000	248000	291000	201000	154000	126000	135000	172000	165000	171300
AVENA	1870000	1789000	1822000	1711000	1664000	1516000	1368000	1344000	1275000	1023000
CEBADA CERVECERA	278100	324000	218000	182000	246000	260000	270000	343000	272000	273000
CEBADA FORRAJERA	29000	19000	24000	20000	16000	16000	14000	25000	28000	22000
CENTENO	380200	353000	372000	365000	373000	336000	338000	340000	294000	207000
MAIZ	4153000	3752000	3268000	3652000	3495000	3064000	3084000	2988000	3400000	3190000
MIJO	121000	107000	89000	91100	79500	55200	50000	50000	28000	31000
SORGO GRANIFERO	804500	920000	880000	819000	698000	592000	593000	545000	617000	577000
TRIGO	7367000	5919000	5453000	6300000	6497000	7109000	6300000	6040000	6260000	5212000
Subtotal Cereales	15254800	13456000	12444000	13365100	13242500	13090200	12171000	11863000	12355000	10719300
CARTAMO	21500	27000	15300	39700	58400	33000	23000	30000	49000	27000
COLZA	-	1500	2200	3875	8700	2150	8000	18000	17000	7000
GRASOL	3120000	3511400	4212000	3587000	1891000	2050000	2378000	1850000	1970000	2260000
LINO	94000	116000	102000	68000	28000	20000	14000	29000	37000	47000
SOJA	6670000	7176000	8400000	8790000	10665000	11639000	12607000	14525000	14400000	15329000
Subtotal Oleaginosas	9905500	10831900	12731500	12488575	12651100	13744150	15030000	16452000	16473000	17670000
ALGODON	956000	1134000	751000	345000	410000	173100	158000	266000	406000	309000
MANI	329000	407000	337000	219000	252000	222000	157000	170000	211000	174000
POROTO	260000	293000	431000	293000	275000	263000	206000	134000	145000	235000
Subtotal Otros Cultivos	1545000	1834000	1519000	857000	937000	658100	521000	570000	762000	718000
TOTAL	26705300	26121900	26694500	26710675	26830600	27492450	27722000	28885000	29590000	29107300



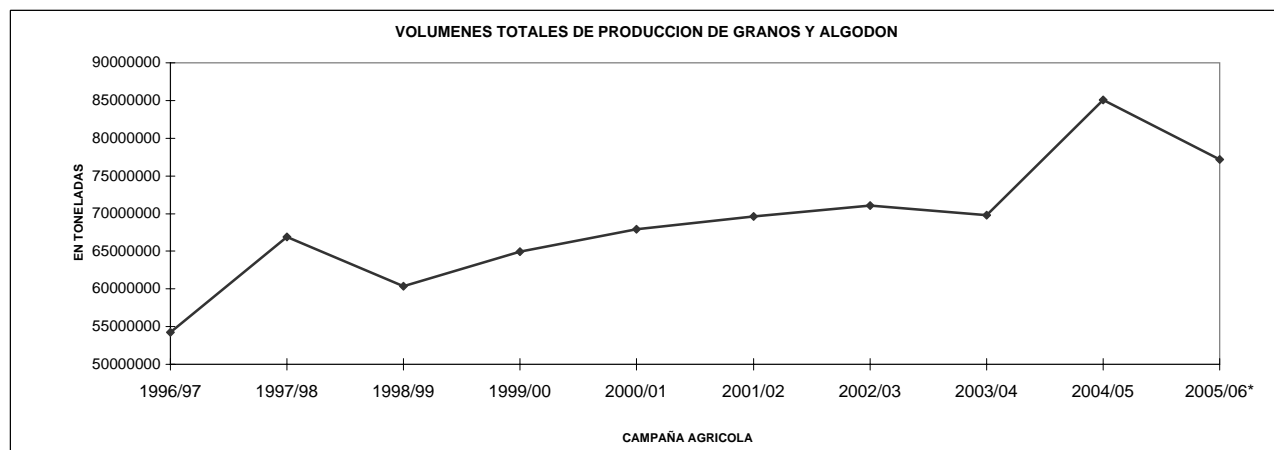
* Estimaciones provisionarias.
3/5/2007
ESTIMACIONES AGRICOLAS- S.A.G.P y A.

VOLUMENES DE PRODUCCION DE GRANOS Y ALGODON

(en ton)

Campañas Agrícolas 1996/97 a 2005/06(*)

CULTIVOS	1996/97	1997/98	1998/99	1999/00	2000/01	2001/02	2002/03	2003/04	2004/05	2005/06*
ALPISTE	25000	29000	24000	22000	19000	17000	18000	17000	17000	15000
ARROZ	1205000	1011000	1658000	903000	873000	709000	718000	1060000	956000	1193500
AVENA	310000	512000	383000	555000	642000	645000	487500	332000	536000	227000
CEBADA CERVECERA	533000	921000	535000	414000	717000	521000	543000	1000000	886000	796000
CEBADA FORRAJERA	4000	5000	3000	5000	5000	8000	5000	4000	8000	3000
CENTENO	36000	62000	66000	116000	125000	81000	80000	37000	92000	33000
MAIZ	15536000	19360000	13500000	16781000	15360000	14710000	15040000	15000000	20500000	14500000
MIJO	44000	46000	46000	47600	31200	28100	22000	11000	16000	16000
SORGO GRANIFERO	2499000	3762000	3222000	3344000	2909000	2847000	2685000	2160000	2900000	2328000
TRIGO	15914000	14800000	12400000	15300000	15960000	15300000	12301000	14560000	16000000	12600000
Subtotal Cereales	36106000	40508000	31837000	37487600	36641200	34866100	31899500	34181000	41911000	31711500
CARTAMO	13300	24600	9600	30900	47300	23500	13300	18000	51000	19000
COLZA	-	2170	2200	6000	15380	2320	10450	20000	26000	10000
GIRASOL	5450000	5600000	7100000	6000000	3179000	3843000	3714000	3160000	3700000	3800000
LINO	72000	75000	85000	47000	22000	16000	11000	29000	36000	54000
SOJA	11000000	18732000	20000000	20200000	26864000	30000000	34800000	31577000	38300000	40500000
Subtotal Oleaginosas	16535300	24433770	27196800	26283900	30127680	33884820	38548750	34804000	42113000	44383000
ALGODON	1030000	987000	618000	417000	509000	218000	201000	354000	448000	418000
MANI	281000	627000	340000	420000	394000	362000	221000	293000	445000	347000
POROTO	269000	303000	340000	297000	263000	278000	215000	151000	169000	323000
Subtotal Otros Cultivos	1580000	1917000	1298000	1134000	1166000	858000	637000	798000	1062000	1088000
TOTAL	54221300	66858770	60331800	64905500	67934880	69608920	71085250	69783000	85086000	77182500



* Estimaciones provisionarias
3/5/2007
ESTIMACIONES AGRICOLAS - SAGPyA

PRODUCCION DE CULTIVOS EN LA REPUBLICA ARGENTINA
CAMPAÑA: 2005/06 (*)

CULTIVOS	AREA SEMRADA	AREA NO COSECHADA	AREA COSECHADA	%	RENDIMIENTO (qq/ha) (3)	PRODUCCION (miles ton) (2)*(3)/10
	(en miles de hectáreas)					
	(1)		(2)	(2)/(1)		
CEREALES						
ALPISTE	13	0	13	100,0	11,1	15
ARROZ	171	2	169	98,8	40,6	1193
AVENA	1023	875	148	14,5	15,3	227
CEBADA CERVECERA	273	8	265	97,1	30,0	796
CEBADA FORRAJERA	22	20	2	10,3	14,0	3
CENTENO	207	178	29	14,0	11,4	33
MAIZ	3190	743	2447	76,7	59,3	14500
MIJO	31	21	10	32,3	16,0	16
SORGO GRANIFERO	577	79	498	86,3	46,7	2328
TRIGO	5212	246	4966	95,3	25,4	12600
SUBTOTAL CEREALES	10719	2172	8547	79,7		31711
OLEAGINOSOS						
CARTAMO	27	2	25	92,6	7,6	19
COLZA	7	1	6	85,7	16,7	10
GIRASOL	2260	64	2196	97,2	17,3	3800
LINO	47	0	47	100,0	11,5	54
SOJA	15329	267	15062	98,3	26,9	40500
SUBTOTAL OLEAGINOSOS	17670	334	17336	98,1		44383
OTROS CULTIVOS						
ALGODON	309	6	305	98,1	13,7	418
MANI	174	10	164	94,3	21,2	347
POROTOS	235	0	231	100,0	13,5	323
TOTAL GENERAL	29107	2522	26583	91,3		77182

(*) Cifras provisionarias
ESTIMACIONES AGRICOLAS, 3/05/07
SAGPyA

HUMEDAD DEL SUELO Y ASPECTO DEL CULTIVO

Fecha: 27/04/07 al 3/05/07

PROVINCIA	DELEGACION	MAIZ		SORGO		GIRASOL		SOJA		MANI	
		H	A	H	A	H	A	H	A	H	A
BUENOS AIRES	BAHIA BLANCA	E/A/R	R/B	E/A/R	R/B	-	-	A/R	B/R	-	-
	BOLIVAR	A	B	A	B	-	-	A	B	-	-
	BRAGADO	E/A	MB	-	-	-	-	A	MB	-	-
	JUNIN	A	B	A	B	-	-	A	B	-	-
	LINCOLN	A/E	B	A/E	B	-	-	A/E	B	-	-
	PEHUAJO	A	B	-	-	-	-	R	B	-	-
	PERGAMINO	A	MB	A	MB	-	-	A	MB	-	-
	PIGÜE	A	B	A	B	-	-	A	B	-	-
	SALLIQUELO	A	R	A	B	-	-	A	R	-	-
	TANDIL	A	R/M	-	-	-	-	A	R	-	-
	TRES ARROYOS	A	R	-	-	A	M/B	A	R/B	-	-
25 DE MAYO	E	B/MB	E	B	-	-	E	MB	-	-	
CORDOBA	LABOULAYE	A/E	B/MB	-	-	-	-	A/E	B/MB	A/E	B/MB
	MARCOS JUAREZ	E	B	E	B	-	-	E	B	-	-
	RIO CUARTO	A	MB/B	-	-	-	-	A	MB	A	MB
	SAN FRANCISCO	E/A	B/R	E/A	B/R	-	-	E/A	B/R/M	-	-
	VILLA MARIA	A	MB	A	MB	-	-	A	MB	A	MB
ENTRE RIOS	PARANA	E/A	B	E/A	B	-	-	A/E	MB	-	-
	ROSARIO DEL TALA	E/A	B	E/A	B	-	-	A/E	-	-	-
LA PAMPA	GENERAL PICO	E	R/B	E	R/B	-	-	A	B/R	-	-
	SANTA ROSA	A	R/B	A	R	-	-	A	R	-	-
SANTA FE	AVELLANEDA	A/R	B/R	E/A/R	B	-	-	A/R/E	B	-	-
	CAÑADA DE GOMEZ	A/E	B/MB	A/E	MB	-	-	A/E	B/MB	-	-
	CASILDA	A/E	MB	A/E	MB	-	-	A/E	B/MB	-	-
	RAFAELA	A/E	B/R	A/E	B	-	-	A/E	B/R	A/E	R
	VENADO TUERTO	A	MB	A	MB	-	-	A	MB	-	-
CATAMARCA	CATAMARCA	A	B	-	-	-	-	A	B	-	-
CORRIENTES	CORRIENTES	-	-	-	-	-	-	-	-	-	-
CHACO	ROQUE SAENZ PEÑA	A	B	A	B	-	-	A	B	-	-
FORMOSA	FORMOSA	-	-	-	-	-	-	-	-	-	-
JUJUY	JUJUY	A	B	-	-	-	-	A	B	A	B
MISIONES	POSADAS	A	B	-	-	-	-	A	-	-	-
SALTA	SALTA	A/E	B	-	-	-	-	A/E	B	A/E	B
SAN LUIS	SAN LUIS	A	B/R	A	B/R	-	-	S	-	-	-
SANTIAGO DEL ESTERO	SANTIAGO DEL ESTERO	A	B	A	B	-	-	A	B/R	-	-
TUCUMAN	TUCUMAN	E	B	E	B	-	-	A	B	-	-

ESTIMACIONES AGRICOLAS- S.A.G.P y A.

REFERENCIAS:

(H) Humedad del suelo

(A) Aspecto del Cultivo

E: Exceso

MB: Muy bueno

A: Adecuado

B: Bueno

R: Regular

R: Regular

PS: Principio de sequía

M: Malo

S: Sequía

Precipitaciones del mes de

Abril

Comparación de los registros del año en curso con períodos anteriores

PROVINCIA	DELEGACION (*)	2007		2006		Media 2001/2005	
		mm (1)	(1)/(3) %	mm (2)	(2)/(3) %	mm (3)	-
BUENOS AIRES	BAHIA BLANCA	144,7	169,4	27,5	32,2	85,4	100
	BOLIVAR	86,1	76,6	57,5	51,1	112,4	100
	BRAGADO	94,0	66,0	30,0	21,1	142,4	100
	JUNIN	106,0	83,2	50,0	39,2	127,4	100
	LINCOLN (**)	16,0	10,8	40,0	27,0	148,0	100
	PEHUAJO (**)	34,3	33,9	58,8	58,1	101,1	100
	PERGAMINO (**)	89,0	84,4	40,0	38,0	105,4	100
	PIGÜE	52,9	89,8	38,2	64,9	58,9	100
	SALLIQUELO	30,0	45,6	15,0	22,8	65,8	100
	TANDIL	156,5	161,2	63,5	65,4	97,1	100
	TRES ARROYOS	49,1	54,7	49,3	54,9	89,8	100
25 DE MAYO	140,0	127,5	62,0	56,5	109,8	100	
CORDOBA	LABOULAYE	24,0	23,2	51,0	49,2	103,6	100
	MARCOS JUAREZ	43,0	40,4	142,0	133,3	106,5	100
	RIO CUARTO (**)	20,0	19,3	97,0	93,4	103,8	100
	SAN FRANCISCO	22,5	23,3	112,0	116,0	96,6	100
	VILLA MARIA	52,0	56,8	150,0	163,8	91,6	100
ENTRE RIOS	PARANA	98,0	42,0	47,0	20,1	233,4	100
	ROSARIO DEL TALA	100,5	40,7	47,0	19,1	246,7	100
LA PAMPA	GENERAL PICO (**)	12,0	14,1	33,0	38,6	85,4	100
	SANTA ROSA	15,0	15,9	7,5	7,9	94,5	100
SANTA FE	AVELLANEDA (**)	113,0	52,0	135,0	62,1	217,4	100
	CAÑADA DE GOMEZ	39,0	27,5	162,0	114,2	141,8	100
	CASILDA	40,0	30,8	134,0	103,2	129,8	100
	RAFAELA	39,0	23,7	105,0	63,8	164,6	100
	VENADO TUERTO	52,5	56,8	73,5	79,6	92,4	100
CHACO	ROQUE SAENZ PEÑA (**)	25,0	20,3	43,0	34,9	123,2	100

(*) Los registros corresponden a la ciudad cabecera de la Delegación.

(**) Año 2007., información parcial.

REGISTROS PLUVIOMÉTRICOS DE LA SEMANA
Y ACUMULADOS DEL AÑO ACTUAL Y DEL AÑO ANTERIOR (en mm)

PROVINCIA	DEPARTAMENTO	LOCALIDAD	25/4 al 1º/5 mm	Acumulado Año	
				02/05/06	1º/05/2007
BUENOS AIRES	ADOLFO ALSINA	Carhué	0	371	385
		Rivera	0	311	365
		Villa Maza	0	343	282
	ALBERTI	Cuartel V	0	700	510
		AYACUCHO	Ayacucho	10	382
	AZUL	Azul	11	436	349,6
		Cacharí	20	498	366
		Chillar	0	393,5	520
	BAHIA BLANCA	Bahía Blanca	0	250,7	357,5
		Cabildo	0	320,1	418
	BALCARCE	Balcarce	0	297,5	480
		Bosch	0	327,5	409,5
		Los Pinos	0	322	430
	BARADERO	San Agustín	0	294	458,5
		Baradero	s/d	543	721
	BARTOLOMÉ MITRE	Arrecifes	s/d	500	714
	BENITO JUAREZ	Benito Juárez	0	392,1	432,9
		López	0	395,1	541
	BOLIVAR	Bolívar	3,5	420,4	431
	BRAGADO	Bragado	0	660	581
	CAMPANA	Campana	s/d	650	739
	CAÑUELAS	Cañuelas	0	561	505
	CAP. SARMIENTO	Capitán Sarmiento	s/d	575	766
	CARLOS CASARES	Bellocq	s/d	474,5	449,3
	CARLOS TEJEDOR	Carlos Tejedor	s/d	483	550
	CARMEN DE ARECO	Carmen de Areco	0	506	736
	CASTELLI	Castelli	21,5	518,5	334,6
	CHACABUCO	Chacabuco	0	628	649
	CHASCOMUS	Chascomús	0	420	353
	CHIVILCOY	Chivilcoy	0	596,6	516
	COLON	Colón	s/d	459	591
	CORONEL DORREGO	Coronel Dorrego	0	208,1	393,7
	CORONEL PRINGLES	Coronel Pringles	0	334	450,2
	CORONEL ROSALES	Bajo Hondo	0	223,5	444
		Pehuen Co	0	177	392
		Punta Alta	0	201,3	399,8
	CORONEL SUAREZ	Coronel Suárez	0	267,5	445,3
	DAIREAUX	Daireaux	0	306	396
	DOLORES	Dolores	12	357	324,5
	EXALT. DE LA CRUZ	Capilla del Señor	s/d	580	740
	F.AMEGHINO	F. Ameghino	s/d	600	637
	GENERAL ALVEAR	General Alvear	32	460	501
	GONZALEZ CHAVEZ	Adolfo G. Chávez	0	260	345,5
	GRAL. ALVARADO	Miramar	5	335,5	688,5
	GRAL. ARENALES	General Arenales	0	437	673

PROVINCIA	DEPARTAMENTO	LOCALIDAD	25/4 al 1º/5 mm	Acumulado Año			
				02/05/06	1º/05/2007		
BUENOS AIRES	GRAL. GUIDO	Labardén	18	574,5	321		
	GRAL. LAMADRID	General Lamadrid	0	428	308		
	GRAL. LAVALLE	General Lavalle	18	455	587		
	GRAL. MADARIAGA	General Madariaga	37	594,5	429		
	GRAL. PINTO	General Pinto	s/d	452	656		
	GRAL. PUEYRREDON	Mar del Plata	0	328,5	536		
	GRAL. VIAMONTE	General Viamonte	s/d	803	583		
	GRAL. VILLEGAS	General Villegas	s/d	496	654		
	GUAMINI	Bonifacio	Bonifacio	0	323	321	
		Casbas	Casbas	0	466	348	
		Garré	Garré	0	346	264	
		Guamini	Guamini	0	456	289	
		HIPOLITO YRIGOYEN	Henderson	0	415	432	
		JUNIN	Junín	1	555	674	
		LAPRIDA	Laprida	0	433	450	
		LAS FLORES	Las Flores	0	582	352	
		LEANDRO N. ALEM	Vedia	s/d	424	557	
		LINCOLN	Lincoln	s/d	480	515	
		LOBERIA	Dos Naciones	Dos Naciones	2	383	625
			Ldo. Matienzo	Ldo. Matienzo	1	238	541,5
	Lobería		Lobería	1	293	436	
	Napaleofú		Napaleofú	0	485	612	
	Pieres		Pieres	1	203	472,5	
	San Manuel		San Manuel	0	320	618	
	LOBOS		Lobos	0	460	416	
	LUJAN		Luján	0	663	715	
	MAIPU		Maipú	41	552	400	
	MAR CHIQUITA		Coronel Vidal	Coronel Vidal	0	461	434
		General Pirán	General Pirán	4	465	424	
		Vivoratá	Vivoratá	0	443	440	
		MERCEDES	Gowland	0	497,3	562,7	
	FRANKLIN	Franklin	Franklin	0	398	590	
		Navarro	Navarro	0	480	547	
	NECOCHEA	Necochea	2	249	326,7		
	NUEVE DE JULIO	Nueve de Julio	0	496	378		
	OLAVARRIA	Olavarría	0	344,3	396,6		
	PATAGONES	Cardenal Cagliero	Cardenal Cagliero	0	93,5	98,5	
		Carmen de Patagones	Carmen de Patagones	0	168	160	
		José B. Casas	José B. Casas	0	136	174	
		Stroeder	Stroeder	0	158	95	
		Villalonga	Villalonga	0	124,5	236	
		PEHUAJO	Pehuajó	s/d	419	460,5	
		PELLEGRINI	De Bary	De Bary	s/d	411	356
	Pellegrini		Pellegrini	s/d	434	358	
	Acevedo		Acevedo	s/d	393	756	
	PERGAMINO	El Socorro	El Socorro	s/d	379	660	
		Pergamino	Pergamino	s/d	380	601	
		Pinzón	Pinzón	s/d	452	531	
		Rancagua	Rancagua	s/d	450	559	
		PILA	Piña	6	454,5	478,5	
		PUAN	Bordenave	Bordenave	0	292	359,5
	Puán		Puán	0	413,5	496,5	
	Villa Iris		Villa Iris	0	249	345,5	
	RAMALLO		Ramallo	s/d	478	643	

PROVINCIA	DEPARTAMENTO	LOCALIDAD	25/4 al 1º/5 mm	Acumulado Año		
				02/05/06	1º/05/2007	
BUENOS AIRES	RAUCH	Colman	12	445	339	
		Egaña	14	385	342	
		Miranda	50	468,5	411	
	RIVADAVIA	Rauch	22	538	354	
		Sansinena	0	612	533	
		ROJAS	Rojas	0	505	720
		S. ANTONIO DE ARECO	San Antonio de Areco	s/d	628	885
		SAAVEDRA	Pigüé	0	439,8	444,8
		SALADILLO	Saladillo	0	498	529
		SALLIQUELO	Graciarena	0	354	258
			Quenumá	0	452	279
			Salliqueló	0	452	399
		SALTO	Arroyo Dulce	s/d	420	589
	Salto		s/d	479	668	
	SAN ANDRÉS DE GILES	San Andrés de Giles	0	634	754	
	SAN CAYETANO	San Cayetano	6	288,4	296,4	
	SAN NICOLAS	Conesa	s/d	421	651	
		San Nicolás	s/d	418	641	
	SAN PEDRO	San Pedro	s/d	452	634	
	SUIPACHA	Suipacha	0	621	572	
	TANDIL	De La Canal	4	390	320	
		Tandil	0	467	425	
		Vela	0	374	454	
	TORDILLO	Tordillo	17,5	372	357	
	TORNQUIST	Tornquist	0	326	345	
	TRENQUE LAUQUEN	Trenque Lauquen	s/d	547,5	376	
	TRES ARROYOS	Tres Arroyos	4,1	260,7	300,5	
	TRES LOMAS	Ing. Thompson	0	478	376	
		Tres Lomas	0	448	338	
	VEINTICINCO DE MAYO	Veinticinco de Mayo	0	527	583	
		Algarrobo	0	298,2	203,7	
		Hilario Ascasubi	0	159	123	
		Mayor Buratovich	0	213	212,5	
		Médanos	0	291,8	256	
		Montes de Oca	0	246,5	193	
		Ombucta	0	377	339	
		Pedro Luro	0	135,5	192,5	
		Teniente Origone	0	200,5	234	
		ZARATE	Zárate	s/d	645	698

PROVINCIA	DEPARTAMENTO	LOCALIDAD	25/4 al 1º/5 mm	Acumulado Año		
				02/05/06	1º/05/2007	
CÓRDOBA	COLON	Jesús María	6	464	592	
	CRUZ DEL EJE	Cruz del Eje	15	320	276	
	GRAL. ROCA	Burmeister	0	577	411	
		Jovita	0	683	512	
	GRAL. SAN MARTIN	Villa Huidobro	0	571	520	
		Arroyo Cabral	0	549	603	
		Etruria	0	401	467	
	ISCHILIN JUAREZ CELMAN	Villa María	3	408,5	405,1	
		Dean Funes	0	486	303	
		Alejandro Roca	s/d	573	216	
		Bengolea	s/d	201	162	
		Carnerillo	s/d	428	239	
		Charras	s/d	290	176	
		General Cabrera	s/d	437	243	
		General Deheza	s/d	320	284	
		La Carlota	s/d	110	261	
		MARCOS JUAREZ	Arias	5	440	537
	PTE. R. SAENZ PEÑA	Corral de Bustos	3	570	499	
		Cruz Alta	0	513	529	
		Marcos Juárez	0	544	453	
		General Levalle	0	484	452	
		La Cesira	0	477,8	465	
		Laboulaye	0	423,5	556,6	
		RIO CUARTO	Adelia María	s/d	501	432
			Berrotarán	s/d	495	370
			C. Baigorria	s/d	404	403
			Chaján	s/d	353	385
	Coronel Moldes		s/d	354	446	
	Las Acequias		s/d	340	205	
	Río Cuarto		s/d	338	298	
	Sampacho		s/d	344	419	
	San Basilio		s/d	354	290	
	V. Mackena		s/d	409	387	
	RIO PRIMERO	Monte Cristo	6	467	622	
	RIO SEGUNDO	Las Junturas	0	503	375	
		Oncativo	0	479	427	
		Villa Pilar	0	453	460,5	
	SAN JUSTO	Freyre	3	457	691	
		Las Varas	0	518	471	
		Porteña	0	370,3	845	
		San Francisco	1	517,8	613,4	
	SANTA MARIA TERCERO ARRIBA	Tránsito	0	447	469	
		Despeñaderos	0	347,5	577,5	
		Río Tercero	0	393	473	
		Hernando	0	372	574	
		James Craik	0	414,5	373,5	
		TOTAL	Villa del Totoral	2	552,5	611
TULUMBA		S. José de la Dormida	0	478	584	
UNION	Bell Ville	0	539	415		
	Canals	0	529	442		
	Idiazábal	0	553	467		
	Monte Maíz	0	556	391		
	Noetinger	0	622	476		

PROVINCIA	DEPARTAMENTO	LOCALIDAD	25/4 al 1º/5 mm	Acumulado Año		
				02/05/06	1º/05/2007	
SAN LUIS	CHACABUCO	Concaran	s/d	150	53	
	GOB. DUPUY	Buena Esperanza	s/d	217	295	
	GRAL. PEDERNERA		Nueva Galia	s/d	121	11
			Justo Daract	s/d	184	420
			La Toma	s/d	262	227
			Villa Mercedes	s/d	192	352
ENTRE RÍOS	SAN SALVADOR	San Salvador	2	203,5	733,5	
	CONCORDIA	Concordia	0	261	718	
	DIAMANTE	Aldea Protestante	0	339	757	
		Costa Grande	0	405	824	
		Diamante	0	235	810	
	FEDERACION	Chajarí	0	262	647	
	FEDERAL	Federal	0	271	759	
	FELICIANO	Feliciano	0	241	565	
	GUALEGUAY	Gualeguay	1	340,5	1073	
	GUALEGUAYCHU	Pehuajó Norte	2	225,5	809	
	LA PAZ	La Paz	0	307	574	
	NOGOYA	Lucas Gonzalez	0	275,5	652	
	PARANA	Cerrito	0	335	810	
		Oro Verde	0	285	949	
	TALA	Rosario del Tala	2,5	267	838	
	URUGUAY	C. del Uruguay	3,3	245,4	626,1	
	VICTORIA	Victoria	7	450	1034	
	VILLAGUAY	Villaguay	10	194	728,5	

PROVINCIA	DEPARTAMENTO	LOCALIDAD	25/4 al 1º/5 mm	Acumulado Año		
				02/05/06	1º/05/2007	
LA PAMPA	ATREUCO	Cereales	0	230,5	350	
		Doblas	0	296,5	419,5	
		Macachín	0	251	516	
		Miguel Riglos	0	224	240	
		P.C.Rolón	0	285,5	460,5	
		Rolón	0	286,5	392	
		T. M. Anchorena	0	116	258	
		CAPITAL	Anguil	0	291,5	350
			Santa Rosa	0	293,2	358,9
		CATRILO	Catrilo	0	304,5	294
	La Gloria		0	300	312	
	Lonquimay		0	221	293	
	P. C. Catrilo		0	315	311	
	CHAPALEUFU	Uriburu	0	319,5	278,5	
		Bernardo Larroudé	s/d	314,5	582	
		Ceballos	s/d	328	457	
		Cnel. Hilario Lagos	s/d	415	564	
		Intendente Alvear	s/d	518	605	
		Sarah	s/d	363	388	
		Vértiz	s/d	289	340	
	CONHELLO	Conhella	s/d	373	476	
		Eduardo Castex	s/d	336	427,5	
		Mauricio Mayer	s/d	310	454	
		Montes Nieves	s/d	325	365	
		Rucanello	s/d	267	405	
		Winifreda	s/d	300	475	
	GUATRACHÉ	Alpachiri	0	282	416	
		General M. J. Campos	0	211,5	340,5	
		Guatraché	0	234	398	
		Perú	0	146	324	
		Santa Teresa	0	291	366	
	HUCAL	Abramo	0	202,5	287,5	
		Bernasconi	0	232,5	367	
		General San Martín	0	258,5	302	
		Jacinto Aráuz	0	280,5	399	
	MARACO	Agustoni	s/d	302	334	
		Dorila	s/d	256	356	
		General Pico	s/d	361	489	
		Speluzzi	s/d	387	484	
		Trebolares	s/d	363	389	
	QUEMU-QUEMU	Colonia Barón	s/d	457	495	
		Miguel Cané	s/d	357	353	
		Quemú Quemú	s/d	403	373	
		Relmo	s/d	284	239	
	RANCUL	Villa Mirasol	s/d	441	321	
		Caleufu	s/d	345	592	
		Chamaico	s/d	371	567	
		Ing. Foster	s/d	247	269	
		La Maruja	s/d	212	388,5	
		Parera	s/d	388	504	
Pichi Huinca		s/d	270	367		
Quetrequén		s/d	533	503		
Rancul		s/d	348	345		

PROVINCIA	DEPARTAMENTO	LOCALIDAD	25/4 al 1º/5 mm	Acumulado Año		
				02/05/06	1º/05/2007	
LA PAMPA	REALICO	Alta Italia	s/d	299	526	
		Embajador Martini	s/d	336	406	
		Falucho	s/d	374	492	
		Ing. Luiggi	s/d	299	371,5	
		Maisonnavé	s/d	323	400	
		Ojeda	s/d	303	401	
		Realicó	s/d	484	730	
		Van Praet	s/d	293	265	
		TOAY	Naicó	0	164	75
			Toay	0	530	319
	TRENEL	Arata	0	452	372	
		Metileo	0	302	315	
		Trenel	0	340	514	
	UTRACAN	Ataliva Roca	0	295	459	
		Chacharramendi	0	110,5	196,5	
		Col. Santa María	0	223	328	
		General Acha	0	256	443	
		P.C. Padre Buodo	0	215	209	
		Quehué	0	305	432,9	
		Unanue	0	313	332	

PROVINCIA	DEPARTAMENTO	LOCALIDAD	25/4 al 1º/5 mm	Acumulado Año	
				02/05/06	1º/05/2007
SANTA FE	BELGRANO	Armstrong	0	715	646
		Montes de Oca	0	357,5	612
	CASEROS	Bouquet	0	375	563
		Casilda	0	635	773
	CASTELLANOS	Chañar Ladeado	0	464	544
		María Juana	0	411	828
	CONSTITUCION	Rafaela	2	462	816
		Bombal	0	411	704
	GARAY	Sargento Cabral	0	390	677
		Helvecia	4	582	942
	GRAL. LOPEZ	Carreras	0	480,7	597,7
		Chovet	0	448	590
	GRAL. OBLIGADO	Maggiolo	5,8	435,6	359,5
		María Teresa	0	392	425,6
	IRIONDO	Teodelina	0	346	628,5
		Venado Tuerto	15,5	491,4	428,4
	LA CAPITAL	Florencia	38	280	694
		Reconquista	27	524	727
	LAS COLONIAS	Cañada de Gómez	0	541	586
		Totoras	0	550	738
	NUEVE DE JULIO	Villa Eloísa	0	485	524
		Santa Fe	1	481	876
	ROSARIO	Humboldt	2	529	930
		Santo Domingo	0	531	874
	SAN CRISTOBAL	Sta. Clara Buena Vista	0	386	879
		El Nochero	0	203	296
	SAN JAVIER	Tostado	0	269	715
		Arroyo Seco	0	406	909
	SAN JERONIMO	Soldini	0	582,5	739
		Ceres	0	389	492
	SAN JUSTO	San Javier	0	449	633
		Maciel	0	553	907
	SAN LORENZO	San Genaro	0	614	677
		San Justo	2	446	941
	SAN MARTIN	Pujato	0	490	666
		Ricardone	0	460,5	751
	VERA	Cañada Rosquín	0	459	728
		Landeta	0	397	791
	SANTIAGO DEL ESTERO	S.Mtín. de las Escobas	0	458	869
		Calchaquí	30	420	886
	SANTIAGO DEL ESTERO	Intiyaco	10	464	747
		Vera	18	299	376
	SANTIAGO DEL ESTERO	Pinto	0	459	884
		AGUIRRE	Pinto	0	331,5
	ALBERDI	Campo Gallo	5	466,5	309
		Sachayoj	1	144,5	221
	BELGRANO	Bandera	3	348	457
		COPO	Monte Quemado	1	139,5
	CHOYA	Pampa de los Guanacos	1	207,5	303
		Frías	2	96	223
GRAL. TABOADA	Añatuya	1	284,5	373	
	Los Juríes	1	266,5	312	
GUASAYAN	San Pedro de Guasayán	2	577,5	307	
	J. F. IBARRA	Campo del Cielo	1	93	267
JIMENEZ	Suncho Corral	1	201	202	
	Bobadal	2	204,5	226	
LA BANDA	Isca Yacú	2	292,5	222	
	La Banda	2	341	403	
MORENO	Quimilí	1	333,7	228	
	PELLEGRINI	Nueva Esperanza	5	210	354
PELLEGRINI	Rapelli	s/d	253	104	

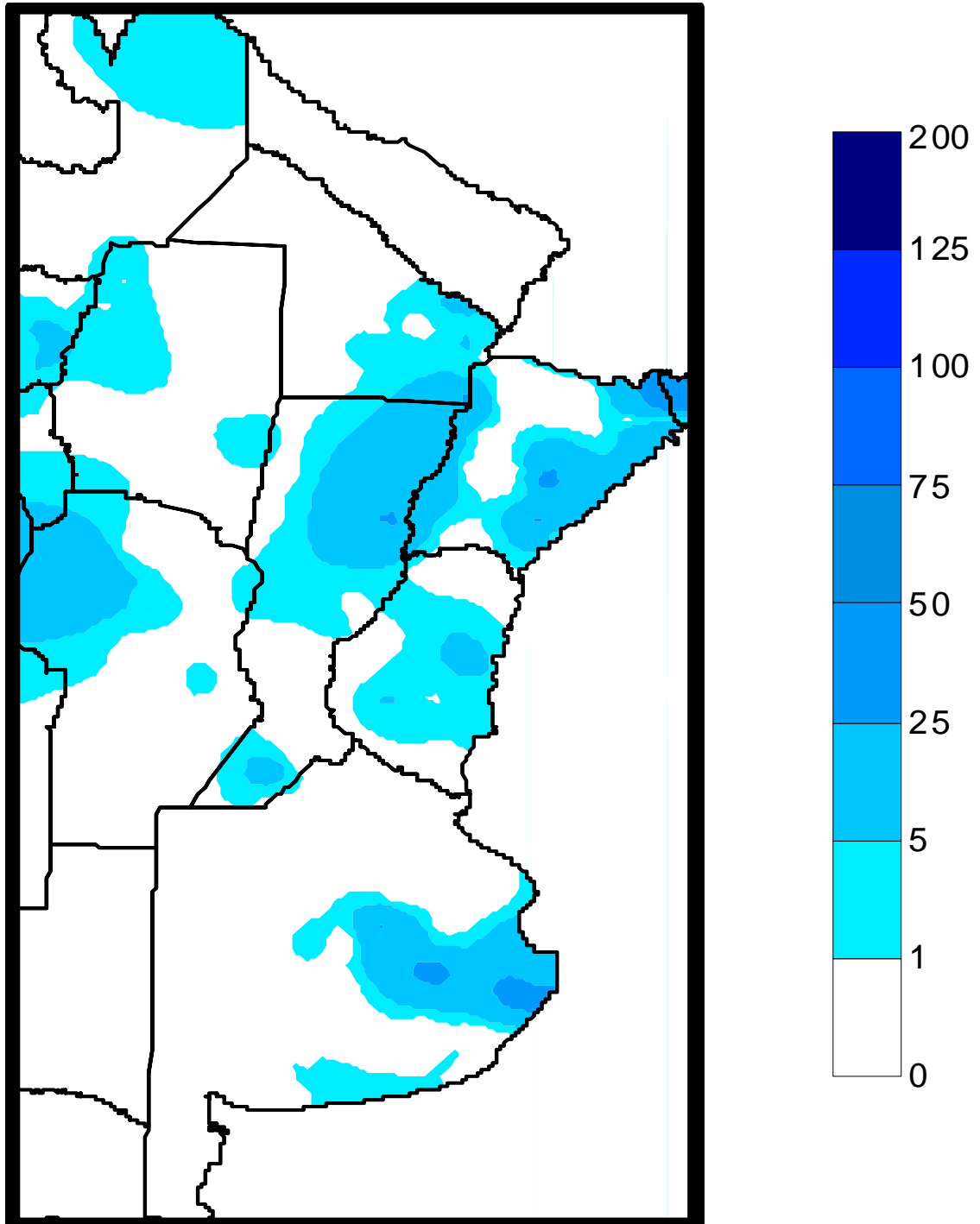
PROVINCIA	DEPARTAMENTO	LOCALIDAD	25/4 al 1º/5 mm	Acumulado Año		
				02/05/06	1º/05/2007	
CHACO	ALMIRANTE BROWN	Cpción. del Bermejo	0	176	834	
		Los Frentones	0	237	553	
		Pampa del Infierno	0	219	654	
	BERMEJO	Taco Pozo	0	376	207	
		Las Palmas	3	474	380	
		Puerto Bermejo	18	677	390	
	CDTE. FERNANDEZ	Pcia. Roque S.Peña	3	193	464	
	CHACABUCO	Charata	0	348	459	
	DOCE DE OCTUBRE	Gancedo	0	248	301	
		General Pinedo	0	281	565	
	DOS DE ABRIL	Hermoso Campo	0	252	476	
	F. J. STA. MARIA de ORO	Chorotis	0	293	464	
		Santa Sylvina	0	296	292	
		Corzuela	0	246	351	
	GENERAL BELGRANO	La Escondida.	1	189	564	
	GENERAL DONOVAN	Makallé	9	292	438	
	GRAL. GÜEMES	Colonia Miraflores	0	270	514	
		Fuerte Esperanza	0	382	368	
		Juan José Castelli	0	238	460	
		Nueva Pompeya	0	117	263	
	INDEPENDENCIA	Puerto Lavalle	s/d	128	350	
		Avia Terai	1	254	546	
		Campo Largo	0	294	604	
		Napenay	0	190	592	
	LIB. GRAL. SAN MARTIN	Ciervo Petiso	6	305	394	
		Lib.General San Martín	10	325	369	
		Pampa Almirón	5	249	288	
		Pampa del Indio	0	345	238	
		Pcia. Roca	2	240	155	
		Puerto Tirol	0	279	309	
		Tres Isletas	0	249	353	
	LIBERTAD	Cnel. Du Graty	0	379	658	
		Villa Angela	2	461	884	
	MAIPU	Las Breñas	0	277	415	
	MYR. LUIS FONTANA	La Clotilde	0	334	691	
		La Tigra	0	270	791	
		San Bernardo	6	304	757	
	PCIA. DE LA PLAZA.	Pcia. de la Plaza	0	267	584	
		Colonia Benitez	2	358	501	
		Margarita Belén	0	453	548	
	PRIMERO DE MAYO	El Tacruzal	3	280	697	
		Quitilipi	1	236	537	
	SAN FERNANDO	Basail	7	313	915	
		Resistencia	1	293	509	
	SAN LORENZO	Samuhú	0	264	576	
		Villa Berthet	3	326	883	
	SARGENTO CABRAL	Capitán Solari	3	432	246	
		Colonia Elisa	5	213	430	
		Colonia Las Garcitas	4	158	379	
		Colonias Unidas	10	300	437	
		Ahumonia	3	254	730	
	TAPENAGA	Charadai	3	307	924	
		Machagai	0	331	692	
	VEINTICINCO DE MAYO					
	MISIONES	CAPITAL	Posadas	62	331	99,5

PROVINCIA	DEPARTAMENTO	LOCALIDAD	25/4 al 1º/5 mm	Acumulado Año	
				02/05/06	1º/05/2007
CORRIENTES	BELLA VISTA	Bella Vista	0	192	569
	CAPITAL	Corrientes	0	132	660,3
	CONCEPCION	Concepción	0	155	335
		Tabay	0	15	250
	CURUZU CUATIA	Curuzú Cuatiá	30	259	268
	EMPEDRADO	El Sombrero	6	45	110
	ESQUINA	Esquina	0	359	130
	GENERAL ALVEAR	Alvear	7	120	566
	GENERAL PAZ	Itá Ibaté	35	50	745
	GOYA	Goya	0	224	566,5
	ITUZAINGO	Ituzaingo	s/d	154	155
	MERCEDES	Felipe Yofré	s/d	64	10
		Mariano Loza	s/d	150	140
		Mercedes	38	173,7	488
	MONTE CASEROS	Mocoretá	0	37	133
		Monte Caseros	10	172	411,2
	PASO DE LOS LIBRES	Paso de los Libres	8	105	231,5
	SALADAS	Saladas	s/d	40	80
	SAN COSME	San Cosme	s/d	150	75
	SAN MARTIN	La Cruz	10	185	564,5
	SAN MIGUEL	Loreto	s/d	173	115
	SAN ROQUE	Chavarría	s/d	80	74
		San Roque	s/d	88	290
	SANTO TOME	Garruchos	50	329	470
		Santo Tomé	s/d	434	209
	SAUCE	Sauce	0	8	120

PROVINCIA	DEPARTAMENTO	LOCALIDAD	25/4 al 1º/5 mm	Acumulado Año	
				02/05/06	1º/05/2007
TUCUMAN	BURRUYACU	Burruyacú	4	453	619
		Estación Garmendia	2	314	478
		Estación Piedrabuena	s/d	329,5	476
	CHICLIGASTA	La Cruz	7	392	611
		La Ramada	4	356	538
		Concepción	15	s/d	1008
		Cañete	6	359	196
		Delfín Gallo	6	480	596
	CRUZ ALTA	Las Cejas	2	295,5	500
		Los Pereyra	2	356	539
	GRANEROS	Los Ralos	6	391	550
		Graneros	4	388	751
		Taco Ralo	4	329	499
	LA COCHA	La Cocha	7	277	624
		La Invernada	9	378	584
	LA CAPITAL	Rumi Punco	6	264	613
		S.Miguel del Tuc.	s/d	s/d	202
	LEALES	Esquina	2	s/d	35
		Estación Aráoz	s/d	307	106
SALTA	ANTA	J. V. Gonzalez	0	668	400
		Las Lajitas	0	727	434
		Piquete Cabado	0	555	392
		Saravia	0	579	411
		Talavera	0	471	351
	CANDELARIA	Candelaria	0	551	509
		Güemes	0	597	595
	GENERAL GÜEMES	Embarcación	3	978	295
		Tartagal	4	1245	241
	GRAL. J. DE SAN MARTIN	El Galpón	0	698	558
		Metán	0	804	599
	ORAN	Orán	3	942	297
		Pichanal	0	853	273
	ROS. DE LA FRONTERA	Rosario de la Frontera	0	626	603
JUJUY	EL CARMEN	Ciudad Perico	0	523	533
		El Carmen	0	427	550
		Pampa Blanca	0	391	422
	GENERAL BELGRANO	Capital	0	510	349
		LEDESMA	Palpalá	0	467
CATAMARCA	SANTA ROSA	El Bañado	0	469	516
		Los Altos	0	423	515
		San Pedro	0	418	524

MAPA DE PRECIPITACIONES

SEMANA 25/04/07 al 01/05/07



Fuente: Dirección de Coordinación de Delegaciones